


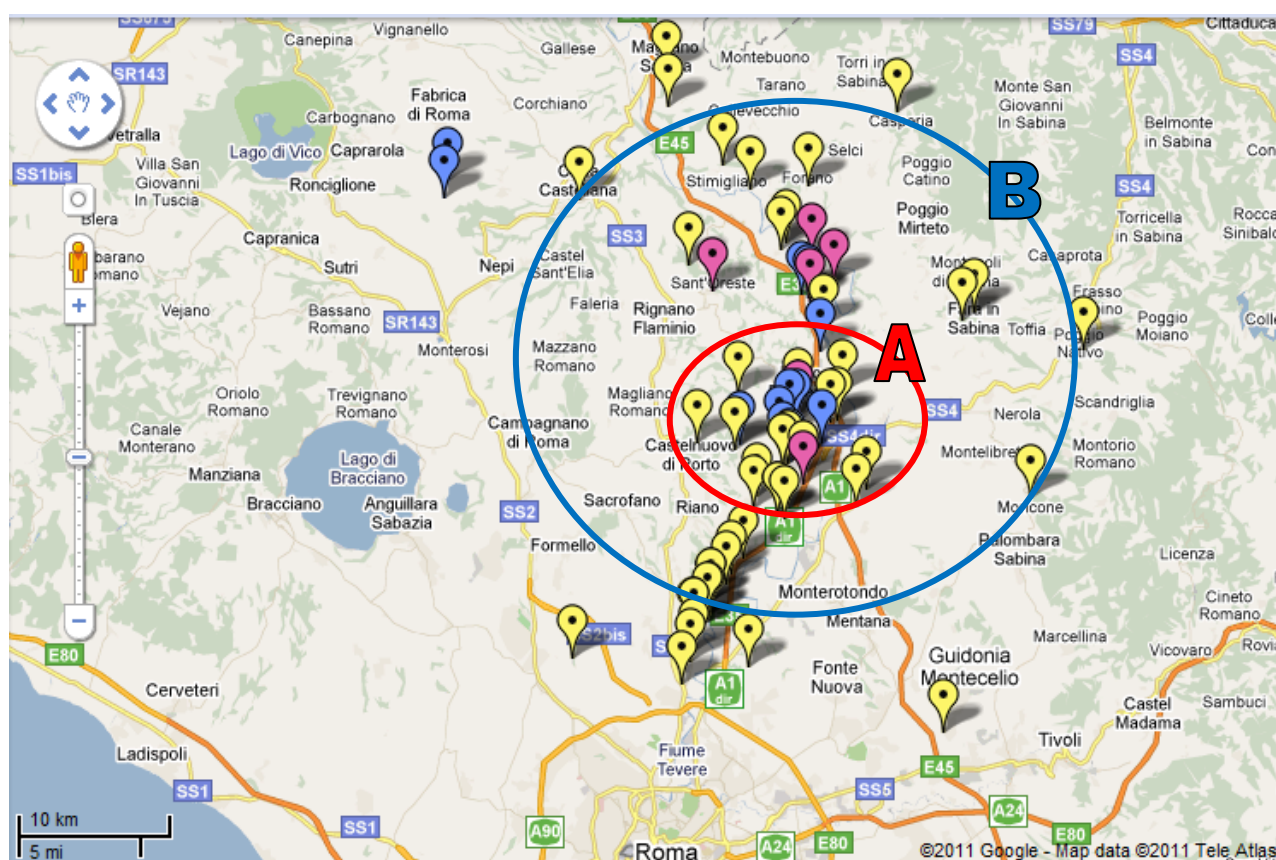


## ITINERARIO DEI SITI ARCHEOLOGICI DELLA SABINA

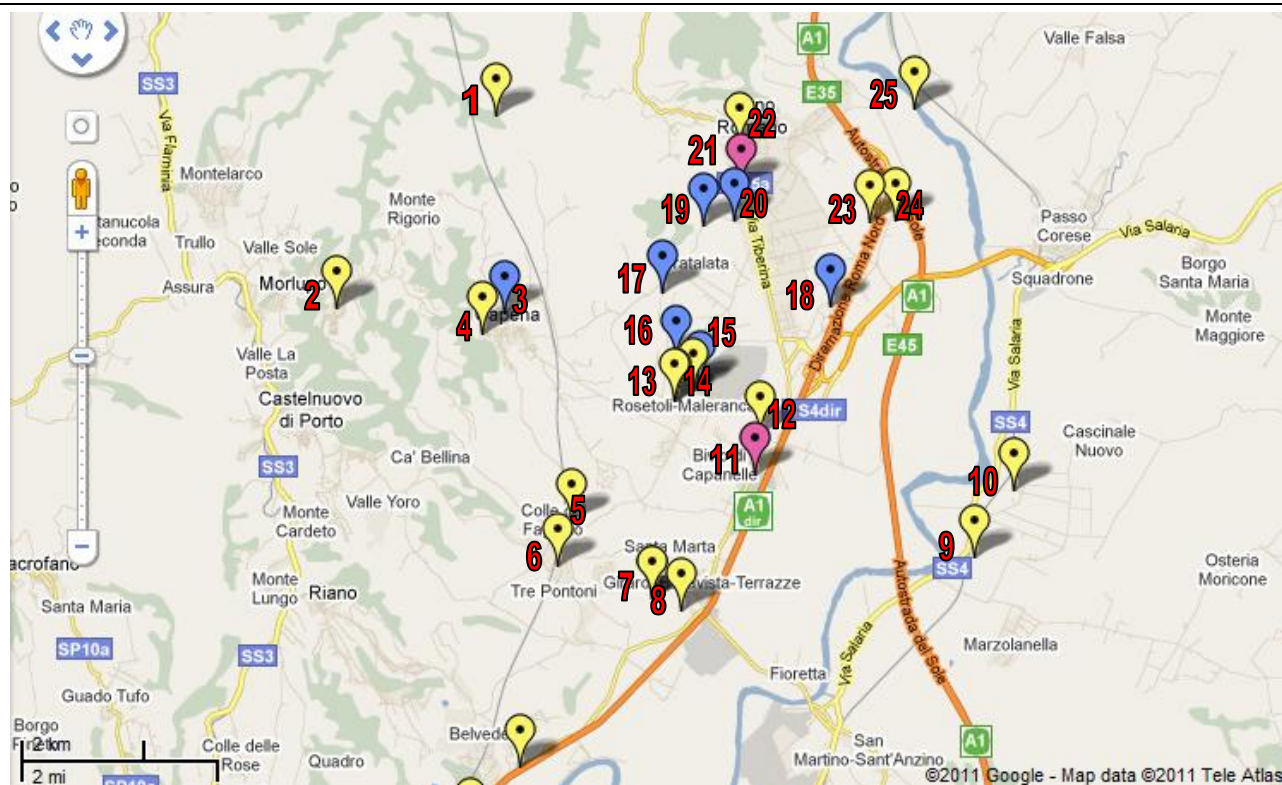
### Legenda

	<i>Toponimi recuperati dai faldoni visionati alla Fototeca di Villa Giulia</i>
	<i>Toponimi di siti già di nostra conoscenza</i>
	<i>Toponimi recuperati dalla bibliografia (vedi google doc Nella)</i>












### PANORAMA DELL'AREA DELLA SABINA










# AREA **A**



Indicazione su Google Maps	Sito	Località	Posizione	Note	Gps
1	Sito dell'antica Capena	Civitucola		si trova in località "Macchie", sulla collina denominata "Civitucola", chiamata "Castellaccio" a causa del rudere che sovrasta l'altura.	
2	Antico borgo medievale di Leprignano	Attuale città di Capena			
3	Abitato medievale	Località Paraterra			
4	Borgo medievale	Località Paraterra			
5	Catacomba su strutture romane pre-esistenti	bivio di Ponte Storto	km 2 su via per Capena	(rivolgersi alla famiglia Passalacqua della fattoria)	

				vicina)	
6 	Castello medievale	Vacchereccia	km 1,5 su via per Capena	occupato già in epoca romana, oggi 2 cisterne	
7 	Castello di Monte de Fiore		Su via Tiberina, diramazione Via Montefiore (?)	su sito romano, oggi una necropoli	
8 	Ipogeo funerario cristiano, chiuso oggi da cancello		Via Tiberina al km 13,5	accanto all'ingresso della cava abbandonata	
9 	Abitato preistorico, oggi necropoli	Eretum		presenze dalla prima età del Ferro	
10 	Scalo portuale	Eretum		forse anticamente porti o direttamente collegati con essi	
11 	Sito di Lucus Feroniae				
12 	Castello di Scorano			a monte del mulino di Scorano	
13 	Mola saracena di Leprignano		km 12 su via per Capena	(la mola di Fiano si trova più a Nord)	
14 	colombari di liberti + villa rustica, (fondo Plini-Gigliotti/Nocioni)	Località Prato della Corte	Uscita autostradale Roma Nord, casello Fiano Romano, lato di Via Capenate	villa di dimensioni m.70x80, fondata alla fine del II sec a.C.	
15 	Necropoli romana + villa(fondo Bigatti)	Località Prato della Corte	Uscita autostradale Roma Nord, casello Fiano Romano, lato di Via Capenate	villa, con pavimenti in mosaico	
16 	Tombe romane	Località S. Martino	Civitella S. Paolo, al confine con Capena		
17 	Villa romana del Sasso	Località Monte S. Lorenzo	Fiano Romano	Sulle estreme pendici sud occidentali del Monte S.Lorenzo; resti di un	




				imponente complesso rustico romano di età augustea ed abitato fino al II-III sec. d.C.	
18 	Necropoli romana, Propr. Biondi	Via Milano	Fiano Romano, vicino corso autostradale		
19 	Complesso Romano	Località Collina Belvedere		Sulla collina di Belvedere; resti di un vasto complesso romano con pavimenti a mosaico; villa fu vissuta dal II a.C. al V d.C.	
20 	Basoli e necropoli, Propr. Rinaldi	Località Capocroce	Probabile Via del Capocroce, Fiano Romano, adiacente Via Tiberina		
21 	Fiano Romano				
22 	Borgo medievale	Fiano Romano	km 22,2		
23 	Villa della Standa	presso i Magazzini Standa	km 19,2	villa rustica del 2 secolo a.C. con diverse fasi edilizie; resti conservati in un cortile interno del complesso moderno	
24 	Villa di Baciletti	Località Baciletti	Sul raccordo autostradale Fiano-Valmontone	villa rustica con resti conservati a livello di fondazione; complesso del I sec. a.C. e abbandonato nel VI sec. d.C.; attualmente non visibile essendo stato rinterrato.	





			a nord di Fiano sulla via Tiberina	pavimenti a mosaico agli inizi di questo secolo.	
27 	Foce del Farfa nel Tevere			probabilmente porto	
28 	Oasi Tevere-Farfa	Nazzano	Via Salaria sino alla immissione per lo svincolo della A1 in direzione Firenze; uscita Roma Nord-Fiano Romano; direzione Nazzano - Torrita Tiberina		
29 	Terrazzamento, Propr. Ruvo	Località S. Antimo	Comune di Nazzano	Interessante anche la chiesa di Sant'antimo.	
30 	Tombe ipogee	Colle Carafa	Comune di Nazzano	ritrovate ceramiche del II sec. a.C.	
31 	a) villa rustica di età tardo-repubblicana + b) ruderi di una antico muro di sostegno	Località Celli, vicinanze del Tevere  Località Baldacchini	Torrita Tiberina	b) ritenuto parte della villa di Agrippa, detti anche "Bagni o Piscina di Nerone", a causa anche del ritrovamento di una vasca circolare adibita, forse, all'epoca a piscina.	
32 	Borgo medievale	Filacciano			
33 	Chiesa di Sant'Andrea in Flumine	Ponzano Romano			
34 	Porto Ceraso	Ponzano Romano			
35 	resti di villa, con impianto termale, affreschi e pavimenti mosaico	Località Giardino	S.Oreste	Nel comune di S. Oreste resti di epoca preistorica, risalenti all'epoca neolitica;	

				numerosa ville romane	
36 	Monte Soratte			reperti e ceramiche risalenti all'Età del Bronzo; eremi religiosi; grotte	
37 	Necropoli	Località Poggio Sommavilla	Comune di Collevecchio	quarantotto tombe di vari tipi; presenze dalla prima età del Ferro al periodo romano.	
38 	Stimigliano			traghetto, quindi esisteva un porto; presenza di una villa romana	
39 	Forano			traghetto, quindi esisteva un porto	
40 	Cures Sabini		Via Salaria	numerosi materiali ceramici, basi di capanne, strutture appartenenti alla fase proto- urbana dell'insediament o, fine IX sec a.C. e fine VII sec. a.C.; presenze dalla prima età del Ferro	
41 	Villa romana	Monte S.Martino	Fara Sabina	Abitato già dal Bronzo medio; villa costruita su terrazzamento in opera poligonale nel II secolo a.C. e in opera quasi reticolata nel I secolo a.C.	
42 	Moricone		nelle vicinanze del Monte Gennaro	presenze dal Neolitico e dell'Eneolitico;n elle campagne che circondano	

				il centro abitato resti di ville romane	
43 	Complesso rurale dei Casini		Via Tiberina km 10	rilevanza per la confluenza sulla Tiberina di una via antica proveniente dalla Flaminia	
44 	Procoio vecchio	Riano			
45 	Torre		via Tiberina km 8,5; 500 m a ovest della via Tiberina		
46 	Casale della Tenuta Procoio Nuovo		Via Tiberina km 6	resti di un antico edificio, con marmi sculpti	
47 	Casale delle Grotte		prima del km 6 della Via Tiberina	Di pertinenza probabilmente della villa di Livia	
48 	Grotta Scura			presenze dall'età del Bronzo	